





**KREIS- UND HANSESTADT KORBACH
AUSZUG FLÄCHENNUTZUNGSPLAN - VOR DER ÄNDERUNG -**

-  Änderungsbereich
-  Flächen für die Landwirtschaft


**KREIS- UND HANSESTADT KORBACH
ÄNDERUNG DES FLÄCHENNUTZUNGSPLANES**

-  Änderungsbereich
-  Gewerbliche Bauflächen



PLANUNG:	22.01.2026
ÄNDERUNG	DATUM

 pwf AG
Herkulesstraße 39
34119 Kassel
0561 - 3 32 32

Lena Schwarzer, 22.01.2026

Unterschrift (Planverfasser)

**MAGISTRAT
DER KREIS- UND HANSESTADT
KORBACH
-FB Bauen und Umwelt-**

KORBACH, 27.01.2026

Unterschrift (Fachbereichsleiter)

Aufstellungs- und Genehmigungsvermerk

Aufgestellt nach dem Baugesetzbuch (BauGB) in Verbindung mit der Baunutzungsverordnung (BauNVO), der Planzeichenverordnung (PlanZV), der Verordnung über die Aufnahme von auf Landesrecht beruhenden Regelungen in der Bauleitplanung, sowie § 91 der Hessischen Bauordnung (HBO) jeweils in der zum Zeitpunkt der Offenlegung gültigen Fassung.

Aufstellungsbeschluss (§ 2 (1) BauGB): 19.09.2024
Veröffentlichung des Aufstellungsbeschlusses 25.04.2025

Beteiligung der Öffentlichkeit (§ 3 (1) BauGB)
Amtliche Bekanntmachung: 25.04.2025
Einsichtsmöglichkeit: vom 28.04.2025 bis 30.05.2025

Entwurfsbeschluss (§ 3 (2) BauGB): 05.11.2025

Amtliche Bekanntmachung der Öffentlichkeitsbeteiligung: 07.11.2025
Öffentliche Auslegung (§ 3 (2) BauGB): vom 10.11.2025 bis 12.12.2025

Beschluss der Flächennutzungsplanänderung: 19.02.2026

Korbach, 27.02.2026
Der Magistrat der Kreis- und Hansestadt Korbach




Genehmigungsvermerk der höheren Verwaltungsbehörde:


GENEHMIGT
mit Verfügung vom 24.03.2026
AZ.: 0030-21-061a10.05.15-00004
#2026-00002
Regierungspräsidium Kassel
Im Auftrag: 

Bekanntmachung der Genehmigung:

Korbach, 10.04.2026
der Magistrat der Kreis- und Hansestadt Korbach






**KREIS- UND HANSESTADT
KORBACH**

**FLÄCHENNUTZUNGSPLAN
42. ÄNDERUNG
GEMARKUNG KORBACH
"WEIZACKERSTRASSE, HINTER DER LAAKE"**